

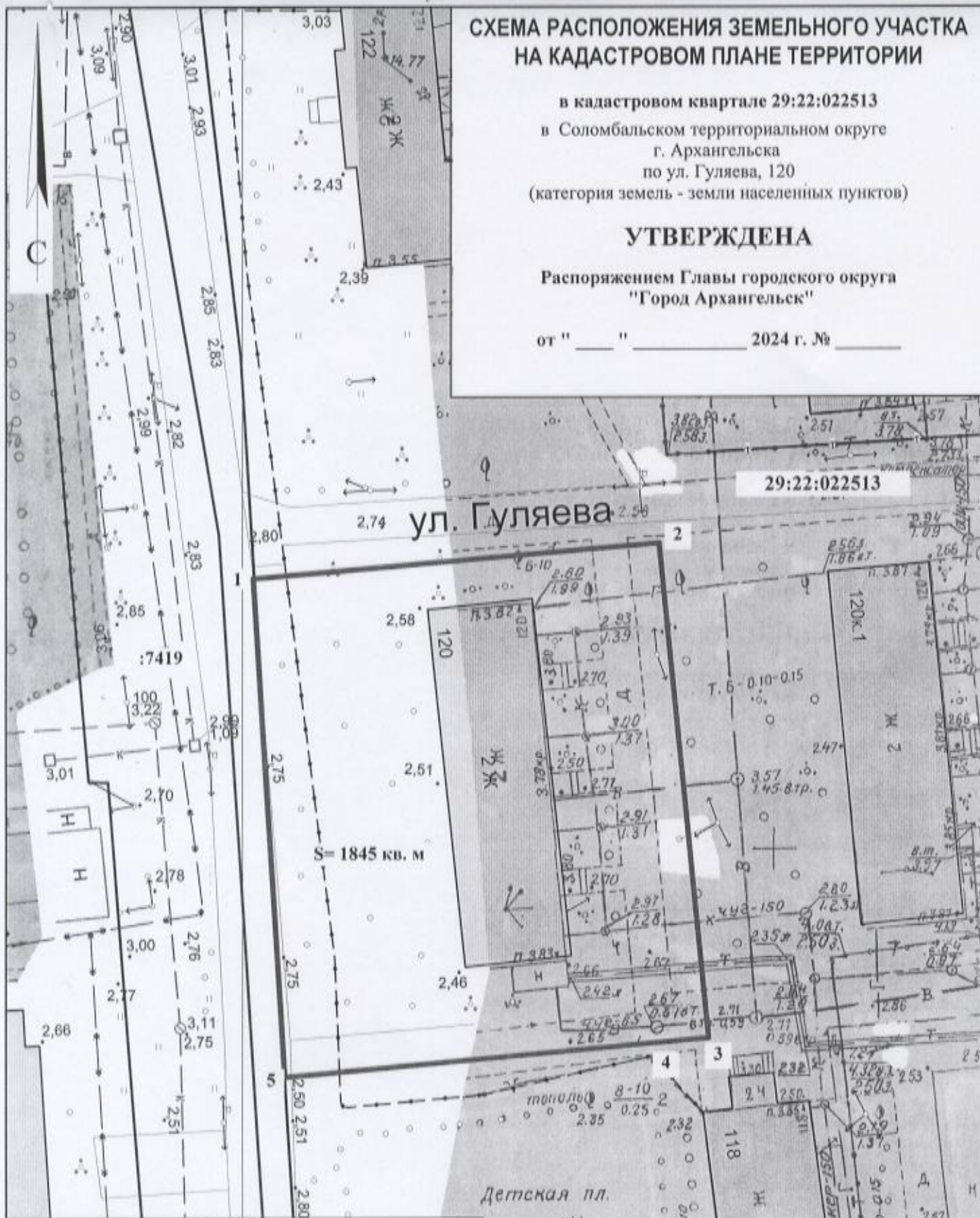
СХЕМА РАСПОЛОЖЕНИЯ ЗЕМЕЛЬНОГО УЧАСТКА НА КАДАСТРОВОМ ПЛАНЕ ТЕРРИТОРИИ

в кадастровом квартале 29:22:022513
в Соломбальском территориальном округе
г. Архангельска
по ул. Гуляева, 120
(категория земель - земли населенных пунктов)

УТВЕРЖДЕНА

Распоряжением Главы городского округа
"Город Архангельск"

от " ____ " _____ 2024 г. № _____



Система координат МСК-29

Условный номер земельного участка

Площадь земельного участка 1845 кв. м

Обозначение характерных точек грани	координаты, м	
	X	Y
1	656820.15	2518597.69
2	656824.90	2518635.79
3	656778.44	2518642.19
4	656777.87	2518637.86
5	656773.22	2518602.44

УСЛОВНЫЕ ОБОЗНАЧЕНИЯ:

- граница образуемого земельного участка
- граница учтенных земельных участков
- 29:22:022513 номер кадастрового квартала
- :7419 кадастровый номер земельного участка

Масштаб 1 : 500

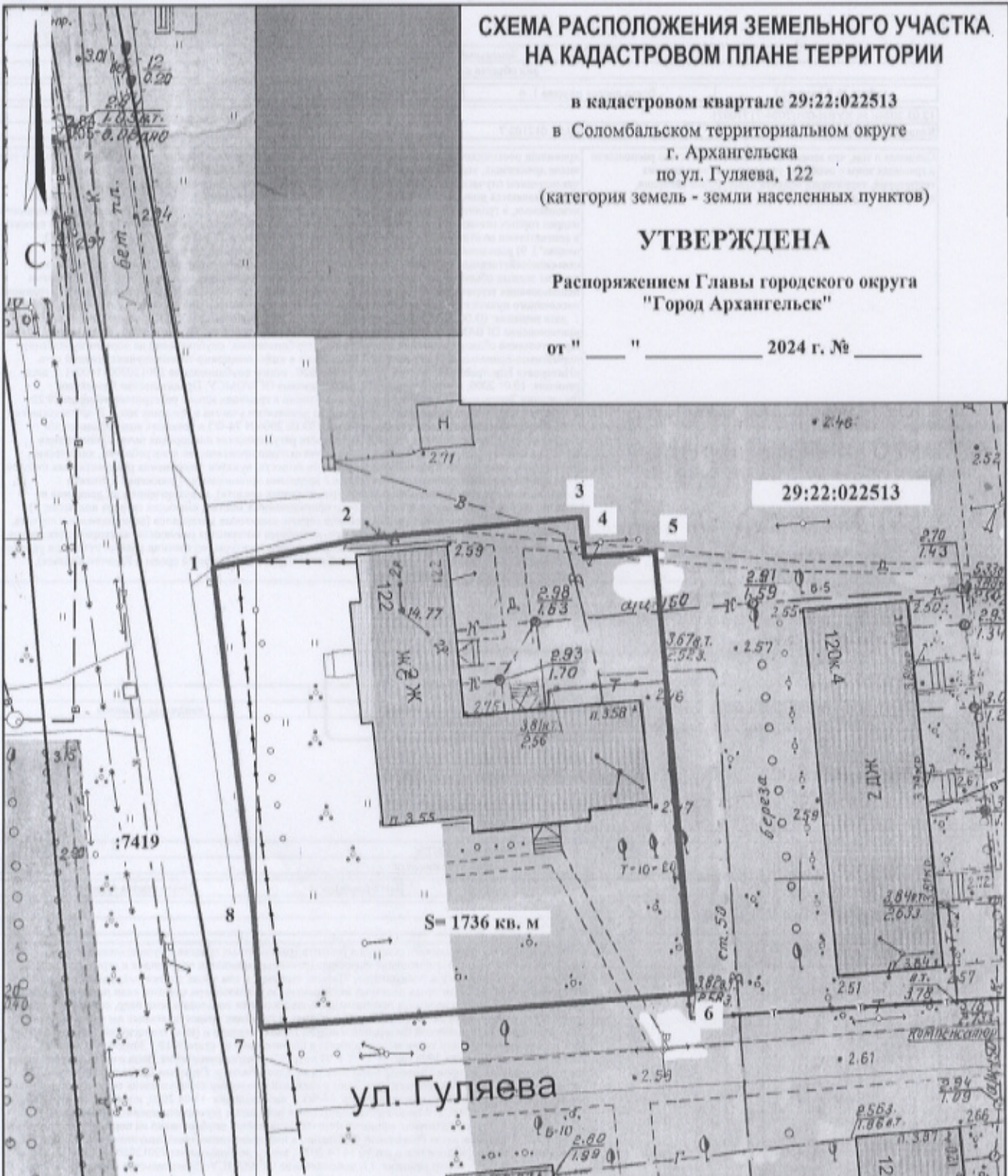
СХЕМА РАСПОЛОЖЕНИЯ ЗЕМЕЛЬНОГО УЧАСТКА НА КАДАСТРОВом ПЛАНЕ ТЕРРИТОРИИ

в кадастровом квартале 29:22:022513
в Соломбальском территориальном округе
г. Архангельска
по ул. Гуляева, 122
(категория земель - земли населенных пунктов)

УТВЕРЖДЕНА

Распоряжением Главы городского округа
"Город Архангельск"

от "___" _____ 2024 г. № _____



Система координат МСК-29

Условный номер земельного участка

Площадь земельного участка 1736 кв. м

Обозначение
характерных
точек границ

координаты, м

	Х	У
1	656873.11	2518590.77
2	656876.13	2518603.58
3	656878.95	2518624.28
4	656875.26	2518624.82
5	656876.05	2518631.26
6	656835.51	2518636.28
7	656830.94	2518596.74
8	656841.12	2518595.74

УСЛОВНЫЕ ОБОЗНАЧЕНИЯ:

- граница образуемого земельного участка
- граница учтенных земельных участков
- 29:22:022513 номер кадастрового квартала
- :7419 кадастровый номер земельного участка

Масштаб 1 : 500

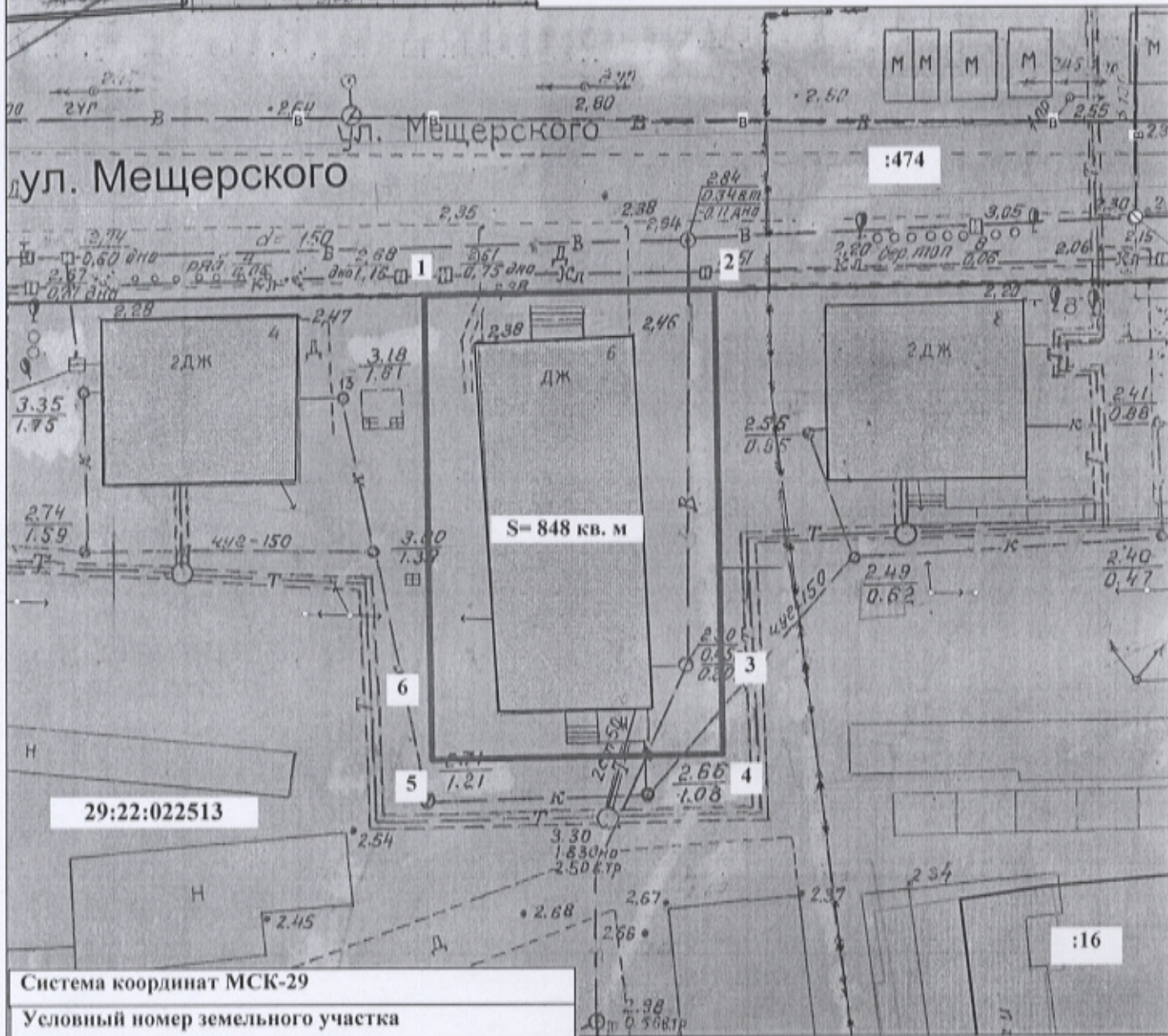
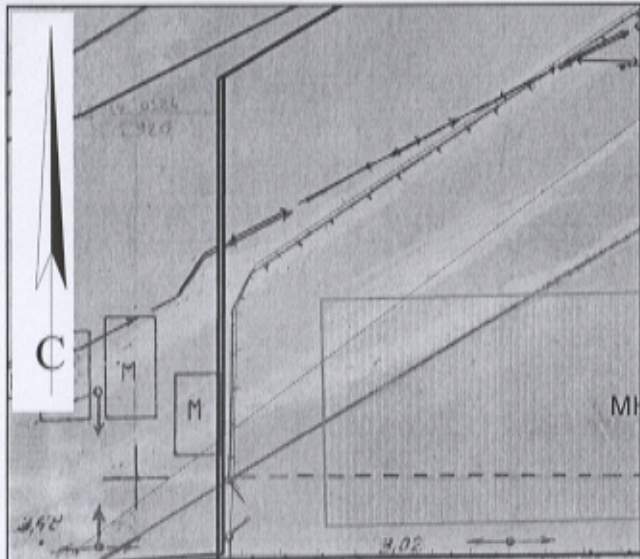
СХЕМА РАСПОЛОЖЕНИЯ ЗЕМЕЛЬНОГО УЧАСТКА НА КАДАСТРОВОМ ПЛАНЕ ТЕРРИТОРИИ

в кадастровом квартале 29:22:022513
в Соломбальском территориальном округе
г. Архангельска
по ул. Мещерского, 6
(категория земель - земли населенных пунктов)

УТВЕРЖДЕНА

Распоряжением Главы городского округа
"Город Архангельск"

от "___" "___" 2024 г. № _____



Система координат МСК-29

Условный номер земельного участка

Площадь земельного участка 848 кв. м

Обозначение характерных точек грани	координаты, м	
	X	Y
1	656932.30	2518667.49
2	656938.07	2518667.18
3	656969.07	2518665.48
4	656970.32	2518688.47
5	656940.10	2518690.12
6	656933.55	2518690.48

УСЛОВНЫЕ ОБОЗНАЧЕНИЯ:

- граница образуемого земельного участка
- граница учтенных земельных участков
- 29:22:022513 номер кадастрового квартала
- :16 кадастровый номер земельного участка

Масштаб 1 : 500

СХЕМА РАСПОЛОЖЕНИЯ ЗЕМЕЛЬНОГО УЧАСТКА НА КАДАСТРОВОМ ПЛАНЕ ТЕРРИТОРИИ

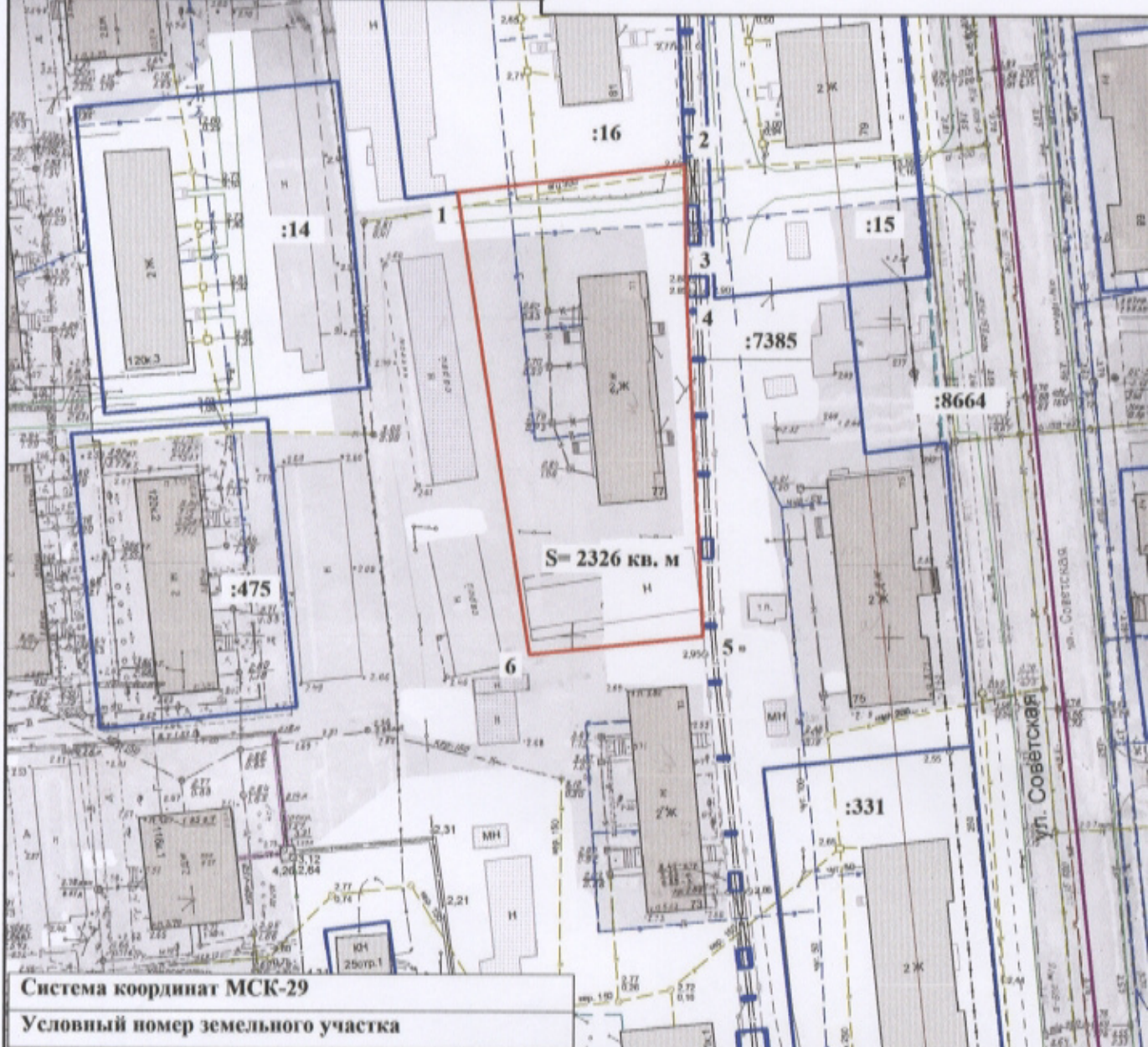
в кадастровом квартале 29:22:022513
в Соломбальском территориальном округе
г. Архангельска
по ул. Советской, 77
(категория земель - земли населенных пунктов)

УТВЕРЖДЕНА

Распоряжением Главы городского
округа "Город Архангельск"

от " " 2024 г. №

29:22:022513



Система координат МСК-29

Условный номер земельного участка

Площадь земельного участка 2326 кв. м

Обозначение характерных точек границ	координаты, м	
	X	Y
1	656869.29	2518726.58
2	656875.04	2518762.18
3	656857.55	2518763.19
4	656854.38	2518763.39
5	656801.09	2518768.23
6	656797.14	2518741.02

УСЛОВНЫЕ ОБОЗНАЧЕНИЯ:

- граница образуемого земельного участка
- граница учтенных земельных участков
- 29:22:022513 номер кадастрового квартала
- :16 кадастровый номер земельного участка

Масштаб 1 : 100

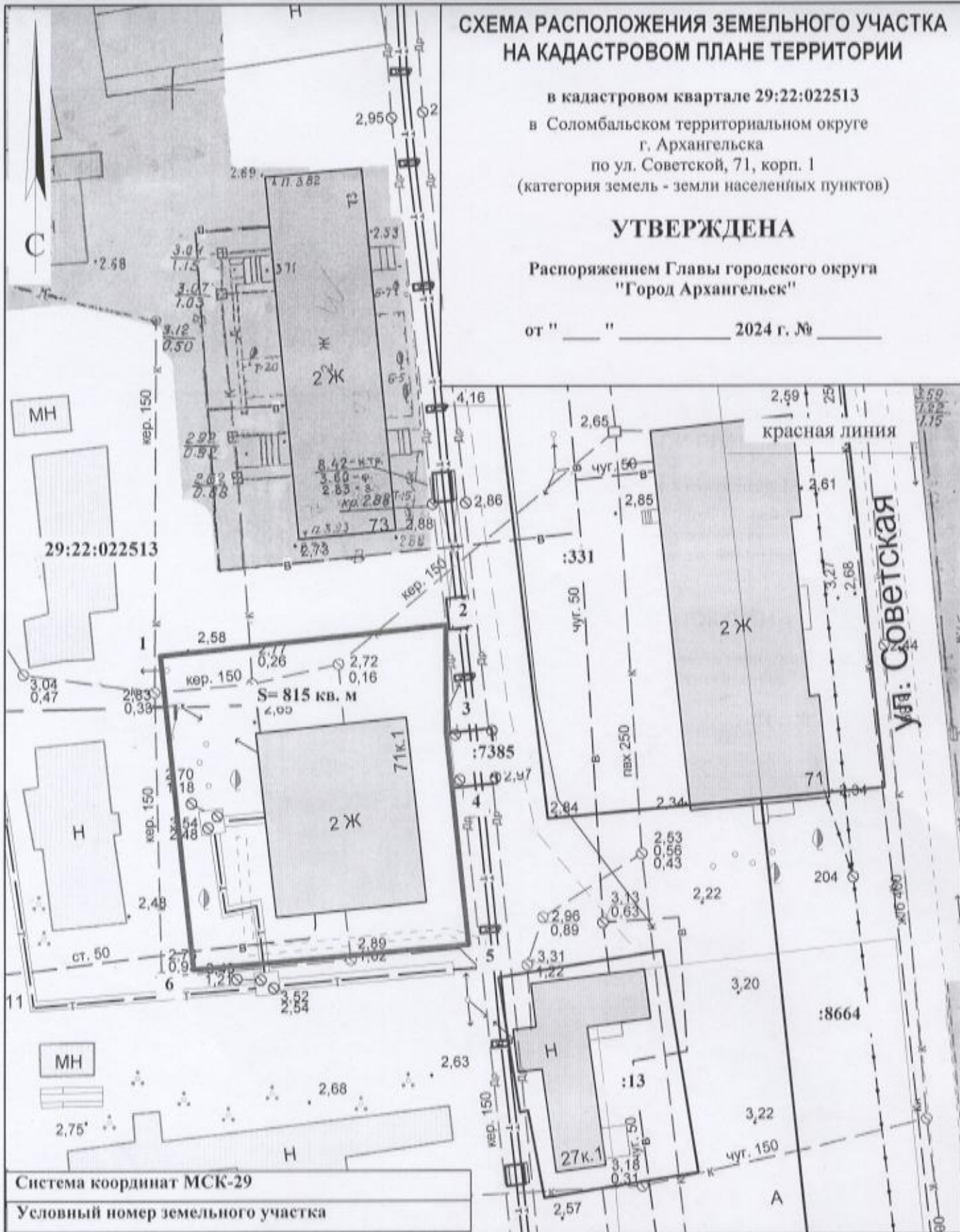
СХЕМА РАСПОЛОЖЕНИЯ ЗЕМЕЛЬНОГО УЧАСТКА НА КАДАСТРОВОМ ПЛАНЕ ТЕРРИТОРИИ

в кадастровом квартале 29:22:022513
в Соломбальском территориальном округе
г. Архангельска
по ул. Советской, 71, корп. 1
(категория земель - земли населенных пунктов)

УТВЕРЖДЕНА

Распоряжением Главы городского округа
"Город Архангельск"

от " ____ " _____ 2024 г. № _____



Система координат МСК-29

Условный номер земельного участка

Площадь земельного участка 815 кв. м

Обозначение характерных точек границ	координаты, м	
	X	Y
1	656745.67	2518748.50
2	656749.62	2518775.71
3	656739.25	2518776.18
4	656734.00	2518776.94
5	656719.02	2518779.10
6	656715.63	2518752.83

УСЛОВНЫЕ ОБОЗНАЧЕНИЯ:

- граница образуемого земельного участка
- граница учтенных земельных участков
- 29:22:022513 номер кадастрового квартала
- :331 кадастровый номер земельного участка

Масштаб 1 : 500

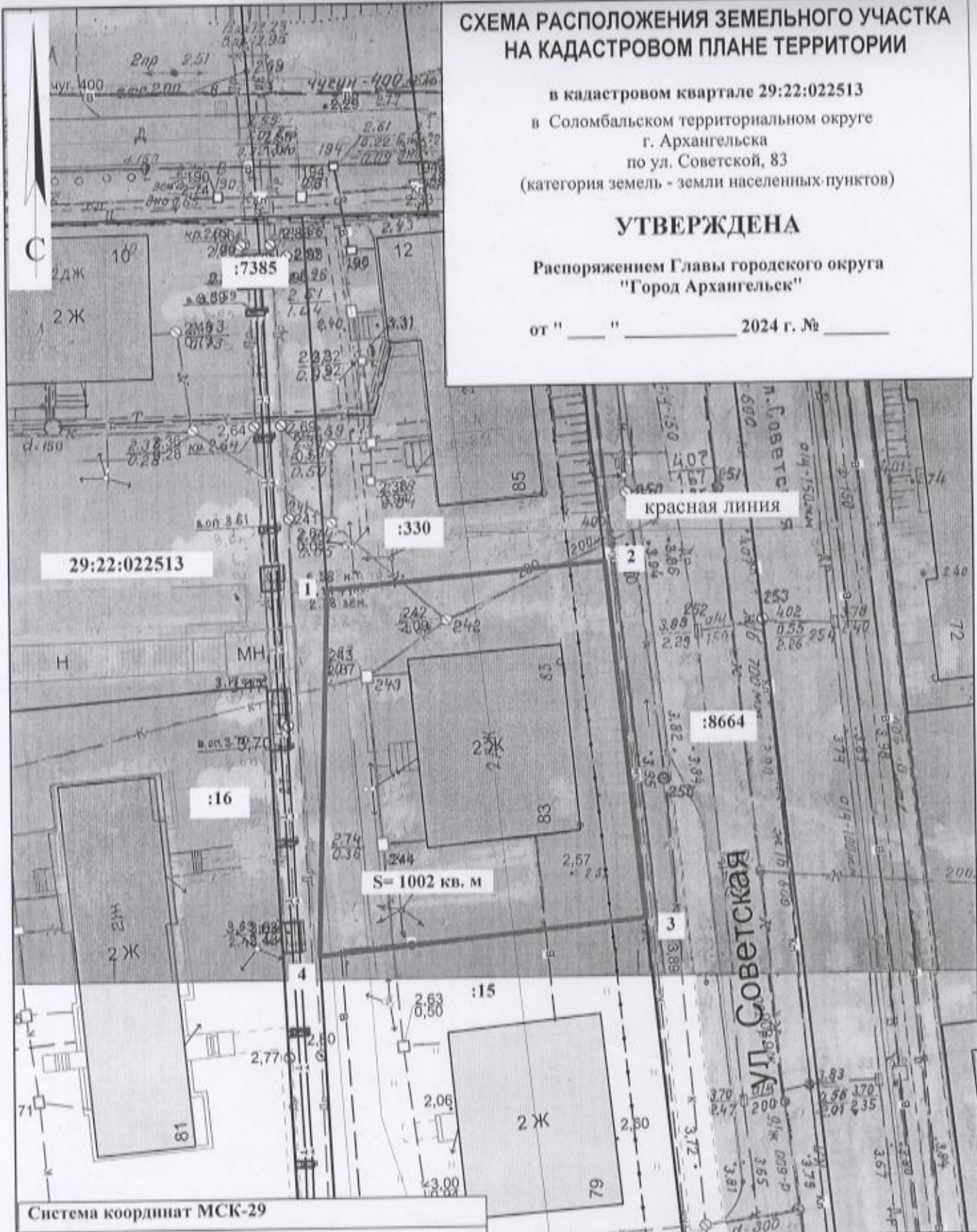
СХЕМА РАСПОЛОЖЕНИЯ ЗЕМЕЛЬНОГО УЧАСТКА НА КАДАСТРОВОМ ПЛАНЕ ТЕРРИТОРИИ

в кадастровом квартале 29:22:022513
в Соломбальском территориальном округе
г. Архангельска
по ул. Советской, 83
(категория земель - земли населенных пунктов)

УТВЕРЖДЕНА

Распоряжением Главы городского округа
"Город Архангельск"

от " ___ " _____ 2024 г. № _____



Система координат МСК-29		
Условный номер земельного участка		
Площадь земельного участка 1002 кв. м		
Обозначение характерных точек границ	координаты, м	
	X	Y
1	656938.37	2518763.01
2	656941.77	2518789.49
3	656907.79	2518794.29
4	656903.33	2518763.27

УСЛОВНЫЕ ОБОЗНАЧЕНИЯ:	
	граница образуемого земельного участка
	граница учтенных земельных участков
29:22:022513	номер кадастрового квартала
:15	кадастровый номер земельного участка

Масштаб 1 : 500